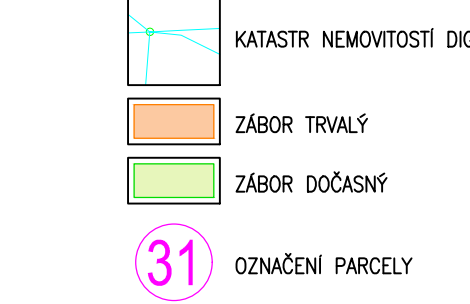



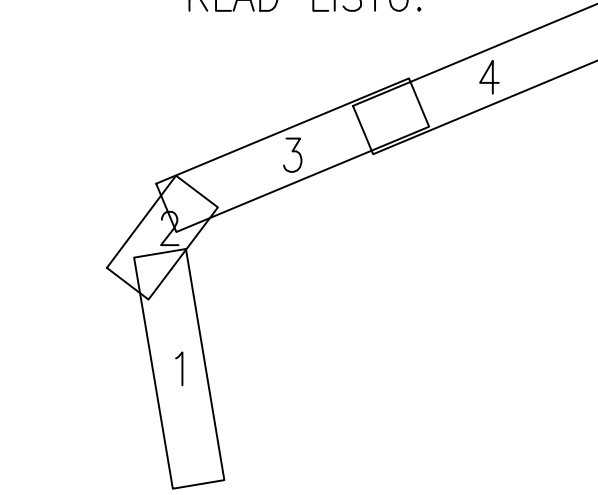



k.ú. Žamberk		Vlastník		LV	Výměra [m²]	Zábor [m²]		Způsob využití	Druh pozemku
Označení parcely	Číslo parcely KN					Dočasný	Trvalý		
16	372871	Pardubický kraj, Komenského náměstí 125, Pardubice-Stare Mesto, 53002 Pardubice Hospodářské se světeým majetkem kraje: Správa a údržba silnic Pardubického kraje, Douravice 98, 53533 Pardubice				0	400	ostání komunikace	ostání plocha
17	372341	Město Žamberk, Masarykovo náměstí 166, 56401 Žamberk		10001	5480	6	0	ostání komunikace	ostání plocha
18	372815	Město Žamberk, Masarykovo náměstí 166, 56401 Žamberk		10001	282	270	0	ostání komunikace	ostání plocha
19	372814	Město Žamberk, Masarykovo náměstí 166, 56401 Žamberk		10001	232	197	0	ostání komunikace	ostání plocha
20	15112	Město Žamberk, Masarykovo náměstí 166, 56401 Žamberk		10001	5	5	0	ostání plocha	ostání plocha
21	1513	Jarocovská Věra, Draha 317, 56401 Žamberk - 2/8 Jarocovská Věra, Draha 317, 56401 Žamberk - 1/2 Janec Pavel, Na Skalách 323, 56401 Žamberk - 1/8 Sokolová Jitka Ing., Jaromírova 1873/18, Chodov, 14800 Praha 4 - 1/8		968	324	0	8	-	zahradra
22	372692	Město Žamberk, Masarykovo náměstí 166, 56401 Žamberk		10001	873	28	0	ostání komunikace	ostání plocha
23	1485	Suchosed Josef, Chečkovského 333, 56401 Žamberk		15	170	0	2	zborbněné	zastavěná plocha a nádvoří
24	372811	Město Žamberk, Masarykovo náměstí 166, 56401 Žamberk		10001	788	678	0	ostání komunikace	ostání plocha
25	37284	Město Žamberk, Masarykovo náměstí 166, 56401 Žamberk		10001	2	2	0	ostání komunikace	ostání plocha
26	37285	Město Žamberk, Masarykovo náměstí 166, 56401 Žamberk		10001	8	8	0	ostání komunikace	ostání plocha
27	1481	Demšová Martina, Draha č.ev. 45, 56401 Žamberk		105	105	4	0	-	zahradra
28	1478	Orstavová Lbude, Draha 331, 56401 Žamberk		1219	150	7	2	-	zastavěná plocha a nádvoří
29	1479	Orstavová Lbude, Draha 331, 56401 Žamberk		1219	138	7	0	-	zahradra
30	147312	SJM Bratěk David a Brdčlová Lenka, Draha 976, 56401 Žamberk		3209	757	0	5	-	zahradra
31	372870	Město Žamberk, Masarykovo náměstí 166, 56401 Žamberk		10001	5	3	0	ostání plocha	ostání plocha
32	372867	Město Žamberk, Masarykovo náměstí 166, 56401 Žamberk		10001	11	10	0	ostání komunikace	ostání plocha
33	37288	Město Žamberk, Masarykovo náměstí 166, 56401 Žamberk		10001	1	1	0	ostání komunikace	ostání plocha
34	15481	SJM Svaběš David a Svaběšová Marcela, Draha 58, 56401 Žamberk		2595	153	7	0	-	zastavěná plocha a nádvoří
35	15501	SJM Svaběš David a Svaběšová Marcela, Draha 58, 56401 Žamberk		2595	501	1	0	-	zahradra

LEGENDA:



KLAD LIST



S-JTSK PROJEKTANT: Ing. Jánub Holý		VYPRACOVANÉ: Ing. Jánub Holý		KONTROLOVANÉ: Ing. František Haburoj, Ph.D.		ZPRACOVATEL: <div>  </div>	
INVESTOR: Mesto Žamberk, Masarykova námestí 166, 564 01 Žamberk		KRAJ / OBEČ: Pardubický kraj / Žamberk		ČÍSLO ZAKÁZKY:		FORMÁT: 7 x A4	
STAVBA:		REKONSTRUKCE CHODNÍKŮ – UL. TYŠOVÁ A DRAHA, ŽAMBERK		DATUM: 12.2021		PARÉ:	
STAVEBNÍ OBJEKT:		STAVEBNÍ OBJEKT:		STUPEŇ: PDPS		PARÉ:	
STUPEŇ:		STUPEŇ:		MĚŘÍTKO: 1:250		PARÉ:	
NÁZEV PŘÍLOHY:		KATASTRÁLNÍ SITUAČNÍ VÝKRES – ČÁST 4		ČÁST:		PŘÍL. Č.:	
KATASTRÁLNÍ SITUAČNÍ VÝKRES – ČÁST 4		KATASTRÁLNÍ SITUAČNÍ VÝKRES – ČÁST 4		C		2.4	
DOKUMENTACE LZE UŽÍVAT POUZE VE SMYSLU PŘEDLOŽENÉ SMLOUVY O DÍLO, VÝKRES, JE JEDINÝ ČÁST, MOŽE BYT KOPÍROVÁN NEBO JINÁM ZPŮSOBEM ROZŠÍŘOVÁN POUZE PO PŘEDCHOZÍM SOHLASÍ ZPRACOVATELE							